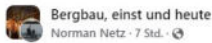


## Newsletter Montanhistorik – 2024 Nr. 37

Liebe Freunde der Harzer Montangeschichte, anbei der aktuelle Newsletter von Klaus. Hinweise und Rückfragen an [redaktion@lehrbergwerk.de](mailto:redaktion@lehrbergwerk.de).

Der Männerchor Pobershau singt das "Gebet des Bergmanns" von Willi Löschner (1920 - 2010)

<https://www.youtube.com/watch?v=Ryr4N8ZP7Tw>



Alte Ansichtskarte; 70 jähriges Stiftungsfest des Musik-Korps vom Bergwerk Rammelsberg bei Goslar im Juli 1908. Glück Auf



Historisches Goslar: Auf den Spuren der Geschichte der Stadt im Harz

<https://www.youtube.com/watch?v=Lh8ytcydykM>

### Köhler, Bergleute und Glasmacher – ein waldgeschichtlicher Rundgang mit dem Ranger

Dienstag, 15.10.2024 10:00

Dauer: ca. 6 Stunden (ca. 12 km, Rucksackverpflegung empfohlen)

Anmeldung: 039455 8640

Rubrik: Führungen

Veranstaltungsort: 38875 Drei Annen Hohne

Treffpunkt: Eingang Löwenzahnpfad

Treffpunkt Koordinaten: 51.771795, 10.727835

Veranstalter: Nationalpark Harz

Download: [Veranstaltung herunterladen \(ics-Datei\)](#)

### 6.3 Der Lautenthaler Kunstgraben

Autoren: Prof. Dr.-Ing. Mathias Döring, Dr.-Ing. Manfred Hädicke

<http://www.bgv-lautenthal.de/Kunstgraben/Kunstgraben.html>

Klopfeisen in die Vergangenheit - Dokumentation 1989 Oberharz

<https://youtu.be/3Tv0f4yLtbq?feature=shared>

## Bericht vom Bergbau

Kern · 1769

<https://www.google.de/books/edition/Bericht-vom-Bergbau/lbpMd-8-xEwC?hl=de&gbpv=1&dq=bergbau+m%C3%B6nchehof&printsec=frontcover>



## montan.dok-news

[https://www.bergbaumuseum.de/fileadmin/news/2024/montandok-news-01-2024\\_final\\_WEB.pdf](https://www.bergbaumuseum.de/fileadmin/news/2024/montandok-news-01-2024_final_WEB.pdf)

Das Buckelbergwerk wurde 1901 vom Berginvaliden Allrot aus Clausthal gebaut

<https://st.museum-digital.de/object/891#:~:text=Beschreibung,einer%20Silbergrube%20in%20Clausthal%2DZellerfeld.>

## Der Stadtweger Teich

<https://www.harzlife.de/teiche/stadtweger-teich.html>

## Moderner Erzbergbau 1989 | FILMSCHÄTZE

<https://www.youtube.com/watch?v=BBQs2pQ7qws>

Samstag, 19. Oktober 2024 von 11:00 bis 17:00

## Fahrtag am Schroederstollen

Schroederstollen bei Groß Döhren



## Newsletter Montanhistorik – 2024 Nr. 37




<https://www.besucherbergwerk-trusetal.de/>

### FANTASTISCHE MEISSEN ORTE

[https://www.meissen.com/de/momentodetail/bergwerk?fbclid=IwY2xjawFuJXFleHRuA2FlbQIxMQAB-HWl05Rpd71KerSXuuazZLHYkzeGC6Im\\_y-nOEhxQEt2JoFwjYSNLhMfe7kg\\_aem\\_EG89ee\\_xd4fJtV4Cj-gtEw](https://www.meissen.com/de/momentodetail/bergwerk?fbclid=IwY2xjawFuJXFleHRuA2FlbQIxMQAB-HWl05Rpd71KerSXuuazZLHYkzeGC6Im_y-nOEhxQEt2JoFwjYSNLhMfe7kg_aem_EG89ee_xd4fJtV4Cj-gtEw)

### Erzbergbau im Früh- und Hochmittelalter

[https://www.historisches-lexikon-bayerns.de/Lexikon/Erzbergbau\\_im\\_Fr%C3%BCh-und\\_Hochmittelalter](https://www.historisches-lexikon-bayerns.de/Lexikon/Erzbergbau_im_Fr%C3%BCh-und_Hochmittelalter)



<https://www.silesia-news.de/2024/04/12/ober-schlesisches-landesmuseum-zeigt-ab-5-mai-silberfieber/>

### Oppa, erzähl mal was vom Bergbau... - Uhlen kontra Schwatte

[https://www.nrwision.de/mediathek/oppa-erzaehl-mal-was-vom-bergbau-uhlen-kontra-schwatte-241001/?fbclid=IwY2xjawFuI251eHRuA2FlbQIxMQAB-HYAKCg\\_P2BvnluhxON4NkaegMJE7sdFOVn8hOo-fOfp50CobPHj0nu0P0YA\\_aem\\_oAMGHihHff46tWmO-MLMTVQ](https://www.nrwision.de/mediathek/oppa-erzaehl-mal-was-vom-bergbau-uhlen-kontra-schwatte-241001/?fbclid=IwY2xjawFuI251eHRuA2FlbQIxMQAB-HYAKCg_P2BvnluhxON4NkaegMJE7sdFOVn8hOo-fOfp50CobPHj0nu0P0YA_aem_oAMGHihHff46tWmO-MLMTVQ)

## SCHON ANGEZÜND'T – INTERNATIONALE GRUBENLAMPENBÖRSE

17 November 2024

<https://schwarzkaue-herten.de/veranstaltung/schon-angezuendt-internationale-gruben-lampenboerse/>

### Beyträge zur Geschichte des deutschen Bergbaus, vornehmlich ...

Gmelin · 1783

#### IM BUCH GEFUNDEN – SEITE 214

... **Veldenz** ) Kupfers und Bleibergwerke im Gange ; in den , legtern bricht auch silberhaltiger Bleiglanz . \* ) Ferber bergmänn . Beytr. S. 35:47 . t ) Ferber a . e .

[https://www.google.de/books/edition/Beytr%C3%A4ge\\_zur\\_Geschichte\\_des\\_deutschen\\_B/arR1qJknsIAC?hl=de&gbpv=1&dq=Veldenz+Bergbau&pg=PA214&printsec=frontcover](https://www.google.de/books/edition/Beytr%C3%A4ge_zur_Geschichte_des_deutschen_B/arR1qJknsIAC?hl=de&gbpv=1&dq=Veldenz+Bergbau&pg=PA214&printsec=frontcover)



FEUER ODER WASSER

### Wie entstand der feste Boden unter unseren Füßen?

Der Streit zwischen Plutonisten und Neptunisten.

von Thomas Schmuck und Marcus Anhäuser

<https://www.spektrum.de/podcast/feuer-oder-wasser-wie-entstand-der-feste-boden-unter-unsere-fuessen/2233813>

### Mansfelder Land-Totes Land ? DDR Dokumentation von 1993 im Mansfelder Land.

<https://www.youtube.com/watch?v=Lq4PYCaYmHw>



Thomas Wäsche  
10 Std. · 🌐

Seit einiger Zeit ist der Mansfelder Bergbau-Kalender für 2025 lieferbar! Besonderes Thema für das Jubiläumsjahr (825 Jahre Mansfelder Kupferschiefer-Bergbau) ist das "Gerbstedter Revier"! Es sind die ersten öffentlichen Fotos dieses Reviers überhaupt! In der Thalia-Buchhandlung in Eisleben und im "Guten Buch" in Sangerhausen gibt es den Kalender wieder für um die 15 Euro. An weiter entfernt wohnende Kalender-Freunde sende ich auch wieder! Einfach PN an mich... Glück Auf!

### Das Mansfelder Land 1991 und der Untergang des Bergbaus. Kennzeichen D

<https://www.youtube.com/watch?v=wEDfi2oysg8>

### Die schönsten Bergparaden im Erzgebirge in 2024

<https://hotel-sonne-erzgebirge.de/bergparaden-erzgebirge-2024/>



---

---

Newsletter Montanhistorik – 2024 Nr. 37

---

---



<https://405er.de/>

### Bergmännische Nachrichten von den merkwürdigsten ... Seite 69

Johann Jacob Ferber · 1776

[https://www.google.de/books/edition/Bergm%C3%A4nnische\\_Nachrichten\\_von\\_den\\_merck/okJbAAAACAAJ?hl=de&gbpv=1&dq=Veldenzner+Bergbaus&pg=PA69&printsec=frontcover](https://www.google.de/books/edition/Bergm%C3%A4nnische_Nachrichten_von_den_merck/okJbAAAACAAJ?hl=de&gbpv=1&dq=Veldenzner+Bergbaus&pg=PA69&printsec=frontcover)



### Strontianit-Bergbau im Münsterland

<https://www.heimatverein-bodelschwingh-westerfil.de/der-strontianit-bergbau-im-muensterland/>

### Historische Stätten der Quecksilbergewinnung

[https://de.wikipedia.org/wiki/Historische\\_St%C3%A4tten\\_der\\_Quecksilbergewinnung:\\_Almad%C3%A9n\\_und\\_Idrija](https://de.wikipedia.org/wiki/Historische_St%C3%A4tten_der_Quecksilbergewinnung:_Almad%C3%A9n_und_Idrija)

### Rudy Cash- Auf Kohle gebor'n

<https://www.youtube.com/watch?v=ulwl-qJQUyg>

### VERZWEIFELTE SUCHE UNTER TAGE: 34-JÄHRIGER IN STOLLEN VERSCHWUNDEN

[https://www.tag24.de/thema/feuerwehreinsatz-heute/annaberg-buchholz-verzweifelte-suche-unter-tage-34-jaehriger-in-stollen-verschwunden-3324667?utm\\_source=facebook&utm\\_medium=social&utm\\_campaign=fb-post-erzgebirge&fbclid=IwY2xjawF03HlleH-RuA2FlbQIxMQABHYcBxVnMjrlMXAHQhka-EZNLwoX126Ik-fGKSQy2TuQZ0gHdIN329OYvpgdQ\\_aem\\_vKFs-MGqm9C9hWLbktok-ag#google\\_vignette](https://www.tag24.de/thema/feuerwehreinsatz-heute/annaberg-buchholz-verzweifelte-suche-unter-tage-34-jaehriger-in-stollen-verschwunden-3324667?utm_source=facebook&utm_medium=social&utm_campaign=fb-post-erzgebirge&fbclid=IwY2xjawF03HlleH-RuA2FlbQIxMQABHYcBxVnMjrlMXAHQhka-EZNLwoX126Ik-fGKSQy2TuQZ0gHdIN329OYvpgdQ_aem_vKFs-MGqm9C9hWLbktok-ag#google_vignette)

### Geheimnis der Welterbe-Amethyste gelüftet - Wie die metergroßen, dunkelvioletten Edelstein-Geo- den in Uruguay entstanden - scinexx.de



### Ort des 26. Internationalen Montanhistorik-Workshops 2025 wird Wetzlar sein. Quelle: Goslarsche Zeitung 02.10.2024

### Beschreibung des Bergreviers Wetzlar

Wilhelm Riemann · 1878

[https://www.google.de/books/edition/Beschreibung\\_des\\_Bergreviers\\_Wetzlar/smFIAAAAYAAJ?hl=de&gbpv=1&dq=lahnau+bergbau&printsec=frontcover](https://www.google.de/books/edition/Beschreibung_des_Bergreviers_Wetzlar/smFIAAAAYAAJ?hl=de&gbpv=1&dq=lahnau+bergbau&printsec=frontcover)

### Untertagekalender – Der Untertage Kalender aus dem Erzgebirge.



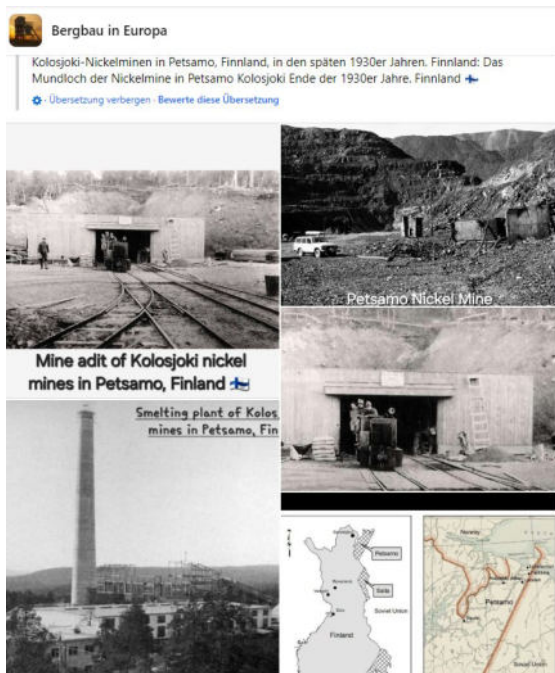
---

---

Newsletter Montanhistorik – 2024 Nr. 37

---

---



Quelle Facebook.de



## Außenschwibbogen

<https://www.raeucherflasche.de/Aussenschwibbogen-Schwibbogen-Lichterbogen-Metall-Motiv-Bergmann-Bergbau-2-m-tiefschwarz-RAL-9005-glaenzend/SW10170.4>

## DIE SCHIEFERSTRASSE IN DEN ARDENNEN

<https://www.visitardenne.com/de/touristische-routen/schiefer-strasse-ardenne>

## Salzmine „Wieliczka“

<https://www.salzbergwerkwieliczka.de/>

[Salzbergwerk Khewra – Wikipedia](#)

## Mønsted Kalkgruben

<https://www.visitaarhus.de/region-aarhus/reiseplanung/monsted-kalkgruben-gdk601327>

## Flamenco aus dem Berg: Das Festival „Cante de las Minas“ in La Unión bei Cartagena 2024

<https://www.costanachrichten.com/kultur/flamenco-festival-cartagena-cante-de-las-minas-la-union-2024-programm-bergbau-museum-93204406.html>

## Der aufregendste unterirdische Tag in Valkenburg

<https://steenkolenmijn.nl/de/willkommen/>

## Kohlebergbau im Punjab

<https://www.reuters.com/news/picture/coal-mining-in-the-punjab-idUSRTR40MCG/>

## NATIONAL COAL MINING MUSEUM

[https://www.ncm.org.uk/?fbclid=IwY2xjAwFuKGVleHRuA2FlbQIxMAABHRC5BkLX-1rLndYfU4wygZnQo11Yp3hZDjIrQi-rUnmwH0pXKV\\_I4kG5V1w\\_aem\\_Fy91A67pYJf4OvbLvgt6Ig](https://www.ncm.org.uk/?fbclid=IwY2xjAwFuKGVleHRuA2FlbQIxMAABHRC5BkLX-1rLndYfU4wygZnQo11Yp3hZDjIrQi-rUnmwH0pXKV_I4kG5V1w_aem_Fy91A67pYJf4OvbLvgt6Ig)

## Schweden unterirdisch – Bergbau in Schweden

<https://elchkuss.de/schweden-unterirdisch-bergbau-in-schweden/>

[Neues Leben für alte Minen: US-Regierung fördert Rohstoffgewinnung aus Bergbauabfällen - ROHSTOFF.net](#)



---

---

Newsletter Montanhistorik – 2024 Nr. 37

---

---

### Neuer Schwung für Werk in Telfs

vor 1 Tag — ... **Bergbau**-Unternehmen Fortescue. Liebherr-Rekordauftrag.

<https://www.top.tirol/news/neuer-schwung-fuer-werk-in-telfs>

Stillgelegte Schweizer Bergwerke

### 8 Tipps für Entdecker

<https://www.beobachter.ch/ausfluge-freizeit/ausflugstipps-8-stillgelegte-bergwerke-in-der-schweiz-314136#adam>

### Bergbau und Metallurgie in der Frühzeit

<https://deisterbergbau.de/der-lteste-bergbau-in-deutschland.html>

### Die Naturgeschichte und Bergwerksverfassung des Ober-Hartzes

Johann Friedrich Zückerl · 1762

#### IM BUCH GEFUNDEN – SEITE 176

... **Flossen** herben getrieben. Es wurde nicht nur durch die Innerste nach der Julius- sondern auch durch die **Oker** nach der **Oker** Hütte viel Rd. ste - Holz gebläset. Dieses geschah auch zum Theil auf der Innerste nach der Wildemane ner ...

[https://www.google.de/books/edition/Die Naturgeschichte und Bergwerksverfassung/J4o5AAAAcAAJ?hl=de&gbpv=1&dq=f1%3B6sserei+o-ker&pg=PA176&printsec=frontcover](https://www.google.de/books/edition/Die%20Naturgeschichte%20und%20Bergwerksverfassung/J4o5AAAAcAAJ?hl=de&gbpv=1&dq=f1%3B6sserei+o-ker&pg=PA176&printsec=frontcover)

### Ueber den Bergbau der Alten, in den Ländern des Rheims, der ...

Johann Daniel Engels · 1808

[https://www.google.de/books/edition/Ueber den Bergbau der Alten in den Ländern des Rheims, der Niederlande/FO46AAAAcAAJ?hl=de&gbpv=1&dq=bergbau+m%C3%BCnchhof&printsec=frontcover](https://www.google.de/books/edition/Ueber%20den%20Bergbau%20der%20Alten%20in%20den%20L%C3%A4ndern%20des%20Rheims%20und%20der%20Niederlande/FO46AAAAcAAJ?hl=de&gbpv=1&dq=bergbau+m%C3%BCnchhof&printsec=frontcover)



### Harzer Gruß.

Glück auf! so ist des Bergmanns Gruß,  
Von seinen Vätern überkommen,  
Den jeder lieb gewinnen muß,  
Wer auf den Bergen ihn vernommen.  
Wenn du auf ihren Arbeitswegen,  
Sei's einzeln, oder sei's zu Hauf,  
Bergleuten dorten kommst entgegen,  
So dünkt dich wie ein rechter Segen  
Der Gruß: Glück auf — Glück auf!

Wohl tröstlich und vertrauter Art  
Mag er dem Bergmann selber klingen,  
Wenn drunten ihn auf dunkler Fahrt  
Die Brüder ihm entgegen bringen.  
Und dich muß feierlich es stimmen,  
Führt aus dem Schacht die Mannschaft auf,  
Siehst du empor die Fichtlein glimmen  
Und hörst von ihren tiefen Stimmen:  
Glück auf! Glück auf! Glück auf!

Die glücklich nun für diesen Tag  
Der dunklen Erde sind entstiegen —  
Wer weiß, was noch verborgen mag  
Für sie im Schoß des „Morgen“ liegen!  
Gar mancher aus der Knappen Bunde  
Begünnet froh den Tageslauf —  
Da schlägt ihm drunten seine Stunde,  
Und man vernimmt aus seinem Munde  
Nie mehr den Gruß: Glück auf!

Doch rauben nicht den frohen Muth  
Dem Bergmann tägliche Gefahren,  
Von Kindheit auf kennt er sie gut  
Und weiß, nur Gott kann ihn bewahren.  
Von Kindheit an wuchs er inmitten  
Der muthberprobten Knappschaft auf,  
Ward früh vertraut mit ihren Sitten,  
Ach, wer Gefahr und Angst erlitten,  
Spricht dervelt froh: Glück auf!

Aus: Julie Werlisch; *Harzer Waldblumen*, Grosse'sche Buchhandlung, Clausthal 1857



Newsletter Montanhistorik – 2024 Nr. 37

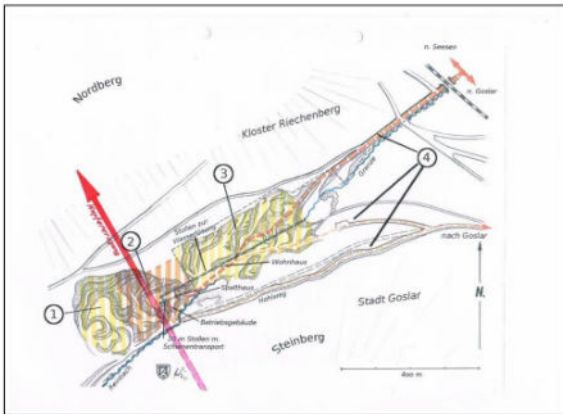
**Kupfererzvorkommen  
in den Nordberger Dachschiefergruben  
Teil I**

Von Hermann Kießling

Bei den Recherchen unserer Arbeitsgemeinschaft für eine Dokumentation zur Geschichte des Goslarer Dachschieferbergbaus fanden sich im Niedersächsischen Bergarchiv Clausthal Hinweise auf Kupfererzvorkommen im Gebiet der südwestlich von Goslar gelegenen Nordberger Schiefergruben.

Nach diesen Unterlagen hatte der Pächter dieser Gruben, der Goslarer Fabrikant Hermann Werner, 1859 bei der zuständigen Herzoglichen Kammer in Braunschweig um Schürfrechte für die Gewinnung von Kupfer- und anderen Metallerzen gebeten.

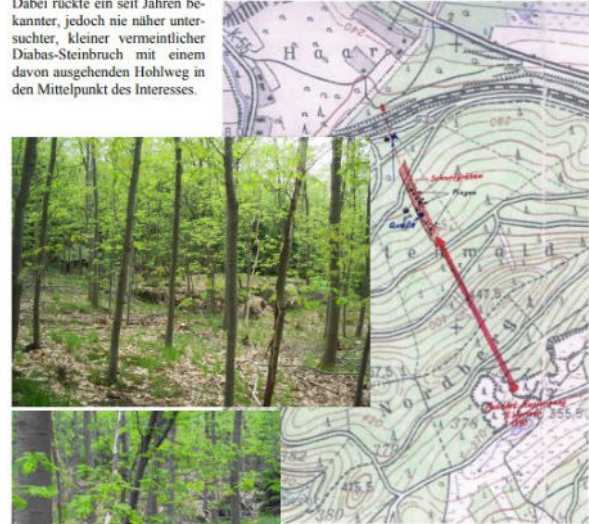
Die von ihm bei der Bergbehörde vorgelegten Grundrisse zeigen den Aufschluss eines Erzganges im südwestlichen Bereich des Tagebaues seiner 1848 vom Klostergut Riechenberg gepachteten Grube.



Dieser Hinweis auf einen Kupfererzgang weckte das Interesse und den Spürsinn einiger unserer AG-Mitglieder. Allerdings blieben unsere Untersuchungen in den ehemaligen Tagebauen ohne Erfolg. Der alles überdeckende Schutt des auch nach H. Werners Zeit fortgeführten Schieferabbaus und schließlich die Rückeroberung durch die Natur nach der Stilllegung der Gruben 1975 verhinderten die Wiederentdeckung des seinerzeit beschriebenen Erzganges.

Das auf einer der Wernerschen Karten quer durch den Nordberg eingezeichnete nordwestliche Streichen des Erzganges und seine Richtung über den Bergrücken hinweg, veranlasste uns, nun auch die andere Seite des Nordberges näher ins Auge zu fassen.

Dabei rückte ein seit Jahren bekannter, jedoch nie näher untersuchter, kleiner vermeintlicher Diabas-Steinbruch mit einem davon ausgehenden Hohlweg in den Mittelpunkt des Interesses.



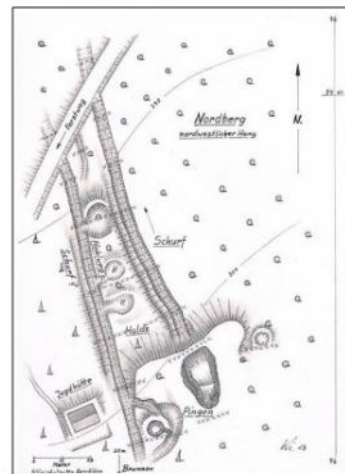
Der Diabas-Steinbruch war ein Irrtum. Vor Ort zeigte sich eine Schurfgrube zur Erkundung eines im devonischen Schiefer austretenden Erzganges. Gefundene Lesestücke von Kalkspat und Quarz mit Spuren von Kupferkies, Rotkupfererz und Malachit beweisen dies.



Mehr Erfolg war uns indes bei der Befahrung der noch offenen untertägigen Grubenräume beschieden. In der südwestlichsten erreichbaren Abbaukammer fanden wir ein handbreites Gangtrum, das Quarz, Kalkspat mit Einschlüssen von Kupferkies und reichlich Malachit beinhaltet. Auch wenn sich dieser Fundort ca. 200 m nordöstlich der einst von H. Werner bezeichneten Stelle befindet, könnten durchaus geologische Zusammenhänge bestehen.



Eine diesem Bericht beigelegte Geländezzeichnung zeigt die vorgefundene ovale Schachtgrube von ca. 22 x 12 m Weite und 4 m Tiefe sowie eine halbkreisförmige 40 m breite und 4 m hohe Halde.



Zwei weitere daneben liegende kleinere Pingens werden ebenfalls zu der Grabung gehören.

---

---

Newsletter Montanhistorik – 2024 Nr. 37

---

---



Direkt unterhalb der Halde befindet sich ein hangabwärts verlaufender, ungefähr 60 m langer Schurfgraben mit linksseitigem Auswurf. 15 m westlich der Halde steht eine Jagdhütte aus neuerer Zeit.

Zwischen beiden kommt ein zweiter Schurfgraben den Berghang herunter, parallel dem ersten genannten Schurf in 20 bis 30 m Abstand folgend.



Auf der Fläche zwischen beiden Schurfgräben unterhalb der Halde befinden sich drei weitere kleinere Pingens.

Ein Hinweis auf einen Quellbereich, der noch heute der Wasserversorgung dient, ist ein mit einem eisernen Deckel verschlossener Brunnenschacht, 30 m oberhalb der Jagdhütte.

Der zweite Schurfgraben lässt sich bergaufwärts in der vermuteten südöstlichen Streichrichtung des Erzganges noch etwa 250 m verfolgen. Er teilt sich mehrfach in dicht nebeneinander verlaufende Stränge und auf etwa halber Wegstrecke ist noch eine Pinge zu finden.



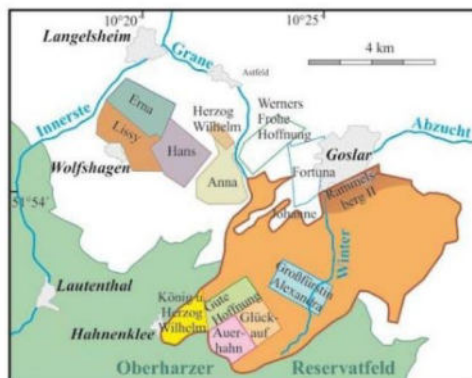
Eine interessante Besonderheit und was uns außerdem sehr viel Spaß bereitete, waren einige intensiv durchgeführte Wünschelruten-Gänge. Die Ausschläge der Ruten sind auf der oben gezeigten Geländezeichnung mit kleinen Kreuzen festgehalten.

Zum Ende dieses Berichtes ist noch zu bemerken:

Eine Bestätigung, dass der sehr rührige damalige Pächter und spätere Besitzer der Nordberger Schiefergruben H. Werner, die oben beschriebenen Grabungen und Untersuchungen hat durchgeführt lassen, ist auf Grund fehlender Unterlagen nur zu vermuten.

Immerhin zeigt eine Karte, der Jahrgabe 2011/2012 des Fördervereins Rammelsberger Bergbaumuseum auf Seite 59, unter anderem ein Grubenfeld mit dem Namen:

WERNERS FROHE HOFFNUNG



Hermann Kibling

mit Unterstützung von Hannelore Kibling  
Martina Reimann  
Klaus Karre  
Wolfgang Lampe

## Die stählerne Zeit Der Stolz der Arbeiter

Teil 1:

<https://www.youtube.com/watch?v=bEBt-h7YntU&t=75s>

Teil 2:

<https://www.youtube.com/watch?v=Hjn-duS3ihXA>

Teil 3:

<https://www.youtube.com/watch?v=R39DOBG0eCs>

## Ein schönes Wochenende und ein harzliches



GLÜCKAUF!



Klaus